



Les enjeux eau/forêt sur le bassin versant du Célé

CNPF Auvergne-Rhône-Alpes, antenne du Cantal

81 600 Pont-de-Larn – 01/04/2025

Le territoire : le bassin versant du Célé-Lot médian

La Directive Cadre Européenne (DCE) place l'action territoriale par bassin versant au cœur de la politique de l'eau.

Sur le bassin versant du Célé :

. Un SAGE (*Schéma d'Aménagement et de Gestion des Eaux*) depuis 2012

. Une structure porteuse : le syndicat mixte du bassin du Célé – Lot médian

. Un contrat de rivière 2020-2024

. Un travail avec le SMCLM
et le CNPF AuRA (Cantal) et Occitanie (Lot)



Syndicat du bassin
Célé – Lot médian



Le territoire : le bassin versant du Célé-Lot médian

La Châtaigneraie cantalienne, terroir forestier


. 54 000 ha de forêt (taux de boisement 40 %)

. 95% de forêt privée

. Environ 8 800 propriétaires privés

. Surface moyenne 4,5 ha/propriétaire

. 75 % de la surface forestière en
peuplements feuillus
(chêne, hêtre, châtaignier)



Contribution à la fiche B2.2 du contrat de rivière (PAPI complet du bassin du Lot) Prévention des inondations

PAPI : Programme d'Actions de Prévention
contre les Inondations



PAPI complet du bassin du Lot

Contribution à l'élaboration de la brochure « gestion forestière et milieux aquatiques »

Gestion forestière et milieux aquatiques



GUIDE TECHNIQUE

des bonnes pratiques pour ralentir les écoulements, réduire les risques d'inondation et l'érosion des sols

Édition 2022

Syndicat du bassin
Célé - Lot médian



PAPI complet du bassin du Lot

Organisation d'une réunion à destination des professionnels de la filière forêt

Co animation SMCLM/CNPF Mars 2023 – commune de Boisset

Nombre de participants : **25**

Coopératives 4, Exploitants 5, DDT, CNPF, SMCLM, EPTB Lot

Contexte : hêtraie donnant sur un ruisseau – pente significative – création de pistes d'exploitation forestière




PAPI complet du bassin du Lot

Organisation d'une réunion à destination des professionnels de la filière forêt

Thèmes abordés :

- . Importance des actions en amont des bassins versants (présentation milieu aquatique)
- . Commune avec PPRI (inondation de juillet 1994)
- . Implantation des pistes forestières en contexte de pente
- . Où trouver les informations utiles lors d'une exploitation forestière avec milieux aquatiques



PAPI complet du bassin du Lot

Organisation de 2 réunions à destination des propriétaires forestiers privés

CO animation SMCLM/CNPF - Octobre 2023 – Saint Etienne de Maurs

Nombre de participants : **13**

Contexte : boisement spontané en
bordure d'un affluent de la Rance

Thèmes abordés :

- . zones humides
- . ripisylves
- . inondations
- . exploitation forestière
- . forages sauvages
- . coupes rases



PAPI complet du bassin du Lot

Organisation de 2 réunion à destination des propriétaires forestiers privés

CO animation SMCLM/CNPF. Octobre 2024 - **Marcolès**

Nombre de participants : **20**

Contexte : futaie régulière chêne hêtre éclaircie.

Thèmes abordés : exploitation forestière, mise en défens de zones humides, parcelles en libre évolution.



Contribution à la fiche action A4 du contrat de rivière Lutte contre l'érosion des sols



Contrat de rivière Célé 2020-2024

Proposition de rencontres individuelles aux propriétaires forestiers privés

. CNPF AuRA : maître d'ouvrage

. Financement :


👉 Agence de l'eau Adour Garonne

👉 Conseil départemental du Cantal



. Une première en matière de thématique eau/forêt pour le CNPF Cantal

. **Objectif** : *réaliser des diagnostics individuels chez des propriétaires pour intégrer les milieux aquatiques à la gestion forestière.*



Contrat de rivière Célé 2020-2024


Proposition de rencontres individuelles aux propriétaires forestiers privés

Ciblage des propriétaires à contacter

- . Propriétaires avec Plan Simple de Gestion (PSG) ou Code de Bonnes Pratiques Sylvicoles (CBPS) ou un diagnostic de moins de 5 ans (*44 envois pour env. 2400 ha*)
- . Propriétaires forestiers des 3 sous têtes de bassin du Moulègre, du Bouzaï et de la Ressègue (*153 envois pour env. 350 ha*)
- . Propriétaires forestiers du secteur nord du bassin versant (*580 envois - source : sig.reseau-zones-humides.org*)

Résultats

- 21 propriétaires rencontrés (diagnostics et comptes rendus)
- 487 ha visités, dont 295 ha en lien direct avec : bord de cours d'eau, zone humide, périmètre de protection de captage d'eau potable




Contrat de rivière Célé 2020-2024

Proposition de rencontres individuelles aux propriétaires forestiers privés

Résultats et retour d'expérience

- . Evocation des milieux aquatiques dans les 1^{er} courriers, de manière très directe, peu incitative ? Approche trop réductrice ?
- . Zones humides forestières :
 - . difficiles à cibler par repérage de photos aériennes
 - . morcellement et de leur petite surface
 - . enjeu majeur de cette animation
- . Explications bien reçues par les propriétaires
- . Peu de travaux identifiés pendant ces diagnostics, en dehors du boisement de résineux de bord de cours d'eau
- . Ripisylves souvent constituées d'un cortège feuillu adapté




Contrat de rivière Célé 2020-2024

Proposition de rencontres individuelles aux propriétaires forestiers privés


Un retour d'expériences enrichissant et motivant

- Organisation d'une rencontre en forêt, avec 28 participants :
 - Institutionnels : CD15, AEAG, ARS, OFB, SMCLM, DDT, mairie
 - CNPF, ONF
 - Professionnels : 4
 - Propriétaires : 4
- Site exceptionnel :
 - ☞ Evocation de cas concrets, perspectives de gestion, conseils généraux concernant les milieux aquatiques
- Propriété support de la réunion : future forêt modèle enjeu eau-forêt?





Captage d'eau potable



Boisement résineux de bord de
cours d'eau



Zone humide forestière en
évolution spontanée



Zone humide forestière plantée

Contrat de rivière Célé 2020-2024

Nos retours

- Besoin de créer du lien entre institutions et professionnels
- Besoin de porter à connaissance des propriétaires le rôle des milieux aquatiques présents chez eux à l'échelle du bassin versant
- Besoin que les acteurs forestiers et ceux des milieux aquatiques se connaissent réciproquement



Merci de votre écoute

CNPF AuRA – antenne du Cantal

Bernard Teyssedou

06.62.25.88.05

bernard.teyssedou@cnpf.fr

Copyrights photos :

Bernard Petit © CNPF,
Sylvain Gaudin © CNPF,
Olivier Martineau © CNPF,
Florent Gallois © CNPF,
Anne Geneix © CNPF