

# Méthodologie pour l'insertion paysagère des coupes et des travaux dans le cadre des aménagements forestiers

par Philippe BREMONT\*

## Le développement d'une sensibilité

Nous assistons dans nos sociétés urbaines au développement d'une sensibilité aux paysages ruraux dans lesquels la forêt est souvent une composante essentielle.

Dans ce contexte, les forestiers doivent faire prendre conscience au public que les paysages qu'il apprécie sont généralement le résultat d'une gestion.

Ils doivent parallèlement s'efforcer de maintenir ou d'améliorer la qualité des paysages forestiers.

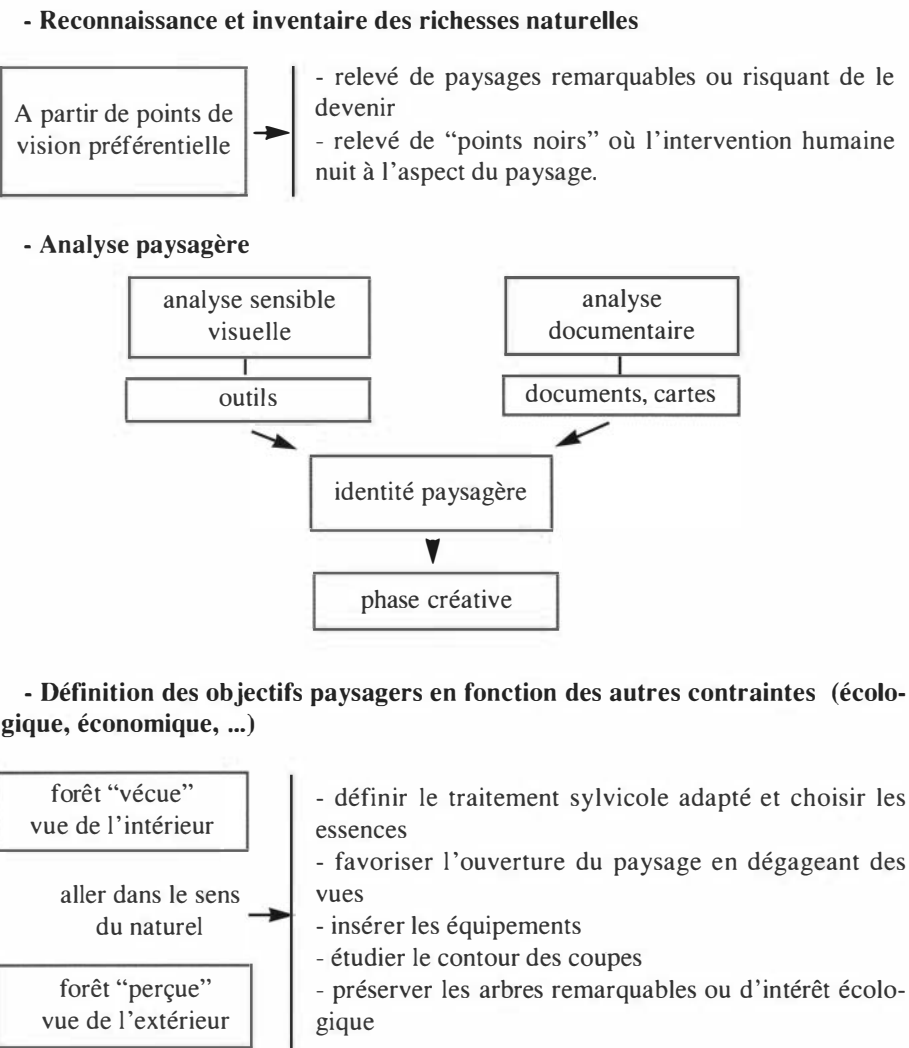
A cette fin, l'Office National des Forêts :

- déploie d'importants efforts de sensibilisation et de formation de ses personnels,
- a engagé un ensemble d'études et d'actions.

Parmi celles-ci : l'intégration paysagère des coupes et des travaux dans le cadre des aménagements.

\* - Office national des forêts - Service départemental de l'Aude - 61, Avenue G.Guille BP1074 11870 Carcassonne cedex 09

## Une méthodologie



# Un exemple : forêt domaniale du Conflent

- . une histoire
  - un paysage lunaire : champs, pacages à moutons
  - au siècle dernier, un reboisement en pin noir, sur ces sols, permet de lutter contre l'érosion
  - aujourd'hui, les peuplements équiennes sont à maturité, il faut les renouveler

- . un problème
  - comment régénérer ce site situé à proximité d'une route à grande circulation ?

- . une analyse
  - une perception externe à une distance moyenne de 500 m, sur une route légèrement surélevée par rapport au fond de vallée, donc une lecture maximale des détails
  - une succession de mamelons, aux formes arrondies, contraste avec une surface triangulaire engendrée par une limite de propriété
  - cette limite crée une séparation artificielle du relief en 2 parties

- . des propositions
  - renouvellement des peuplements par plages : réduction de l'impact "coupe rase"
  - travail de la lisière : éviter la linéarité
  - maintien des peuplements feuillus et de bouquets d'arbres en crête : réduction de l'impression d'étendue, respect de l'échelle.

Ph.B.



Photo 1 : Etat actuel

Photo N. de Roquefeuil




Photo 2 : Analyse

Photo N. de Roquefeuil




Photo 3 : Propositions

Photo N. de Roquefeuil

- exemple de délai de régénération, année n : plage 1 et 3, année n+10 : plage 2
- bouquets d'arbres afin de ne pas suggérer le prolongement de la coupe au delà du sommet
- arbres conservés afin d'éviter la linéarité de la lisière
- feuillus maintenus

Photo 4 : Ce à quoi vous avez échappé!

Photo N. de Roquefeuil

